

ACTA ORDINARIA NUMERO VEINTINUEVE

Acta número 29 veintinueve de la Sesión ordinaria del H. Ayuntamiento Constitucional del Municipio de Mexxicacán, Jalisco, Administración 2012-2015, celebrada el 06 sexto día del mes de Noviembre del año 2013 dos mil trece, conforme lo establece el artículo 32, artículo 47 fracción III, de la Ley de Gobierno y Administración Pública del Estado de Jalisco.

Siendo las 19:14 diecinueve horas con catorce minutos del día de su fecha, en el recinto oficial para esta sesión, en las Instalaciones del Salón de Cabildo, con domicilio en la calle Morelos número 1, de esta ciudad, previamente convocados bajo la Presidencia del ciudadano RAFAEL ESTRADA JAUREGUI, se reunió el H. Cuerpo Edificio integrado por: el presidente Municipal C. Rafael Estrada Jauregui, el Síndico Municipal Lic. David Jáuregui Pérez y los CC. Regidores María de Lourdes Huerta Sandoval, Mtro. Delmer Ventura Ríos, Eduarda González López, Jorge Armando Contreras Carbajal, Lic. Mónica López García, Mtro. Ernesto Becerra Rodríguez, Lic. En Odontología Daniel Iñiguez Ortiz, Serida Lomeli Duran y Cesar Jonatan Cornejo Pinedo.

I. Existiendo quórum, con la asistencia de 10 regidores presentes de los 11 once munícipes que conforman el H. Cuerpo Edificio, con la ausencia del munícipe Lic. En Odontología Daniel Iñiguez Ortiz, Declarándose abierta esta sesión ordinaria de Ayuntamiento del municipio de Mexxicacán, Jalisco, correspondiente al 06 sexto día del mes de Noviembre del año 2013 dos mil trece y válidos los acuerdos que en ella se tomen siendo las 19:14 diecinueve horas con catorce minutos.

II. El presidente Municipal Rafael estrada Jauregui, le solicitó al Secretario General dé lectura al punto siguiente que corresponde al punto II). En el cual se propone el siguiente orden del día para regir esta sesión ordinaria de Ayuntamiento, procediendo a darle lectura.

I. Verificación de quórum y declaración de apertura.

II. Propuesta de orden del día y en su caso aprobación.

III. Lectura de acta anterior, aprobación y firma.

IV. Análisis y en su caso autorización de las cuotas y tarifas de agua potable y alcantarillado, para el ejercicio fiscal 2014.

V. Análisis de factibilidad de participación del municipio en la conformación de la JUNTA INTERMUNICIPAL de la Región Altos Sur y migración a esta figura del actual SIMAR Altos Sur.

VI. Permiso de Subdivisiones

VII. Asuntos Varios.

Después de analizar el punto se somete a votación económica llegando al siguiente acuerdo.

ACUERDO: Se Aprueba por Unanimidad el orden del día para regir esta sesión de Ayuntamiento

III. El presidente Municipal Rafael Estrada Jauregui, le solicitó al Secretario General dé lectura al punto siguiente que corresponde al punto III) Lectura del acta anterior, aprobación y firma.

El secretario General María de Jesús Adriana Iñiguez Torres dio lectura al acta de la Sesión de Ayuntamiento Ordinaria número 28 veintiocho, la cual se verifico el 04 cuarto día del mes de Octubre del año 2013 dos mil trece en las instalaciones que ocupan el salón de cabildo de esta presidencia municipal; la cual se modificó de acuerdo a las observaciones de los munícipes, quedando el siguiente acuerdo.

ACUERDO PRIMERO: Se aprueba por Unanimidad el acta de Sesión Ordinaria número 28 veintiocho y firman al calce en todas sus fojas cada uno de los munícipes que conforman este Honorable Cuerpo Edilicio.

IV. El presidente Municipal Rafael Estrada Jauregui, le solicitó al Secretario General dé lectura al punto siguiente que corresponde al punto IV) Análisis y en su caso autorización de las cuotas y tarifas de agua potable y alcantarillado, para el ejercicio fiscal 2014

El presidente municipal cedió la palabra al C. Pedro Frutos Martinez Domínguez encargado de la Hacienda Municipal para que diera la explicación de la propuesta para estar en posibilidades de realizar la recaudación por concepto de del cobro de las cuotas y tarifas de agua potable y alcantarillado, para el ejercicio fiscal 2014.

C. Pedro Frutos Martinez Domínguez encargado de la Hacienda Municipal menciona a todo el cuerpo de regidores que realizara la lectura textual de la propuesta y a continuación se podría analizar con las observaciones de los munícipes, siendo la propuesta la que se enlista a continuación:

El que suscribe Ciudadano Rafael Estrada Jauregui. Presidente Municipal Constitucional del Municipio de Mexxicacán, Jalisco, para el periodo 2012-2015, en ejercicio de las facultades que le confiere el Artículo 28 fracción IV de la Constitución Política del Estado de Jalisco, al Honorable Ayuntamiento, y como ejecutor de los acuerdos de este Órgano Colegiado, remito en tiempo y forma, el presente anexo de las Cuotas y Tarifas de Agua Potable y Alcantarillado para el municipio de Mexxicacán, Jalisco, para el

ejercicio fiscal 2014, para su análisis, discusión y en su caso aprobación; bajo la siguiente:

ANTECEDENTES

Originado por la publicación El día 18 de Agosto de 2012 se publicó en el Periódico Oficial "El Estado de Jalisco" mediante el decreto 24083/LIX/12, que reforma varios artículos a la Ley Del Agua Para El Estado de Jalisco y sus Municipios y La Ley de Hacienda Municipal del Estado de Jalisco, en dicha reforma se crearon los Consejos Tarifarios, teniendo como propósito que dichos "Consejos" aprobarán las cuotas y tarifas para el cobro del servicio público Municipal del agua potable, drenaje, tratamiento y disposición de aguas residuales.

Un municipio de Jalisco, presentó Controversia Constitucional contra la reforma citada en el párrafo primero, argumentando violaciones a la Constitución Política de los Estados Unidos Mexicanos, en relación a las facultades constitucionales que tienen los municipios para proponer al Congreso del Estado de Jalisco, la aprobación de las cuotas y tarifas por el cobro del servicio público del agua potable, drenaje, alcantarillado y disposición de aguas residuales.

La Suprema Corte de Justicia de la Nación (SCJN) declaró inválidos las modificaciones hechas a la Ley del agua, en todo lo que tiene que ver con los Consejos Tarifarios y su facultad de aprobar las tarifas.

Además la SCJN sentenció que las tarifas para este ejercicio fiscal 2013 deben incrementare al menos tomando como referencia la inflación.

En virtud de la sentencia y la declaración de invalidez de los consejos tarifarios, que eran quienes decidían las tarifas del agua, por esta ocasión el Congreso ha solicitado a los municipios que envíen, en alcance a su iniciativa de Ley de Ingresos sus tarifas de agua potable, en donde solo aprobará tarifas de todos los municipios que así lo determinen, cuando el pleno del Ayuntamiento lo apruebe y lo remita al Congreso para que sean aprobadas.

Con fundamento en los anteriores antecedentes y a la iniciativa de acuerdo legislativo 574-LX-13 del H. Congreso del Estado de Jalisco fecha 24 de Octubre de 2013 y en apego a la información emitida en la página del Instituto Nacional de Estadística y Geografía (INEGI) consultada el día 5 de Noviembre de 2013 donde publica que el Índice Nacional de Precios al Consumidor (INPC) anual al 30 de Septiembre de 2013 fue del 3.39%; así como de energéticos de un 8.91% y tomando en consideración que el rubro de Energía eléctrica es el principal gasto para el abastecimiento de Agua Potable a la población el Municipio de Mexticacán Jal., propone un incremento de 5% a los precios y tarifas de los servicios públicos de agua potable, drenaje, alcantarillado, tratamiento y disposición final de las aguas, aplicables durante el ejercicio fiscal comprendido del 1° de enero al 31 de diciembre del 2014.

Con algunas excepciones las cuales se describen a continuación:

❖ En el punto No. I Inciso a fracción 1 donde textualmente dice:

a) Casa habitación unifamiliar o departamento:

Serida Lomeli Duran

Lourdes Huerta

1.- Hasta dos recámaras y un baño:

Se considera que la cuota comparada con las demás localidades es muy inferior por lo tanto se solicita un incremento del 10%.

- ❖ En el punto IV Aprovechamiento de la Infraestructura básica existente donde textualmente dice:

Urbanizaciones o nuevas áreas que demanden agua potable, así como incrementos en su uso en zonas ya en servicio, además de las obras complementarias que para el caso especial se requiera:

1.- Urbanizaciones y nuevas áreas por urbanizar:

a) Para otorgar los servicios e incrementar la infraestructura de captación y potabilización, por metro cuadrado vendible, por una sola vez:

b) Para incrementar la infraestructura de captación, conducción y alejamiento de aguas residuales, por una sola vez, por metro cuadrado de superficie vendible:

Se considera que el cobro por este concepto es muy bajo ya que los fraccionamientos al irse poblando, sus requerimientos van en aumento y lo que se cobra, al ser por única vez no ayuda en nada a cubrir el mantenimiento de redes de agua, drenaje y sistemas de Bombeo ya que pasa a ser responsabilidad exclusiva del Municipio, por lo tanto se propone un incremento de un 16.5%.

- ❖ Derecho por conexión al servicio.

Donde textualmente dice:

Cuando los usuarios soliciten la conexión de su predio ya urbanizado con los servicios de agua potable y/o alcantarillado, deberán pagar, aparte de la mano de obra y materiales necesarios para su instalación, las siguientes:

CUOTAS

a) Toma de agua:

1.- Toma de 1/2":

Las tomas no domésticas sólo serán autorizadas por la dependencia municipal encargada de la prestación del servicio, y las solicitudes respectivas, serán turnadas a ésta;

2.- Toma de 3/4":

b) Descarga de drenaje: (Longitud de 6 metros, descarga de 6")

Se considera el cobro por este concepto muy bajo tomando en cuenta el material humano y técnico que se requiere para realizar una toma de agua o drenaje y así poder dar un servicio eficiente tal como lo requiere la población en tan vital servicio. Por lo tanto proponemos un incremento de 25% en las tomas de agua y un 28% en la toma de drenaje.

En todas las cuotas y tarifas a excepción de las mencionadas se propone un incremento de las mismas de un 5%.

Para quedar como sigue:

Propuesta de Precios y Tarifas por los Servicios de Agua Potable, Drenaje, Alcantarillado, Tratamiento y Disposición Final de las Aguas, del Municipio de Mexxicacán Jalisco para el Ejercicio Fiscal 2014

Las personas físicas o jurídicas, propietarias o poseedoras de inmuebles en el municipio de Mexhacacán, Jalisco, que se beneficien directa o indirectamente con los servicios de agua y alcantarillado, que el ayuntamiento proporciona, bien porque reciban ambos o alguno de ellos o porque por el frente de los inmuebles que posean, pase alguna de estas redes, cubrirán los derechos correspondientes, conforme a la tarifa mensual establecida en esta ley.

Los servicios que el municipio proporciona deberán de sujetarse a alguno de los siguientes regímenes: servicio medido, y en tanto no se instale el medidor, al régimen de cuota fija.

Las tarifas del servicio de agua potable, tanto en las de cuota fija como las de servicio medido, serán de dos clases: domésticas, aplicadas a las tomas que den servicio a casa habitación; y no doméstica, aplicadas a las que hagan del agua un uso distinto al doméstico, ya sea total o parcialmente.

Servicio a cuota fija.- Los usuarios que estén bajo este régimen, deberán de efectuar, en los primeros 15 días del bimestre, el pago correspondiente a las cuotas mensuales aplicables, conforme a las características del predio, registrado en el padrón de usuarios, o las que se determinen por la verificación del mismo, conforme al contenido de este capítulo.

I.- Servicio doméstico:

TARIFA

a) Casa habitación unifamiliar o departamento:

1.- Hasta dos recámaras y un baño:	\$ 77.00
2.- Por cada recámara excedente:	\$ 9.50
3.- Por cada baño excedente:	\$ 9.50

El cuarto de servicio se considerará recámara y el medio baño, como baño incluyendo los casos de los demás incisos.

b) Vecindades, con vivienda de una habitación y servicios sanitarios comunes:

1.- Hasta por ocho viviendas:	\$ 96.30
2.- Por cada vivienda excedente de ocho:	\$ 9.41

II. Servicio no doméstico:

a) Hoteles, sanatorios, internados, seminarios, conventos, casas de huéspedes y similares con facilidades para pernoctar:

1.- Por cada dormitorio sin baño:	\$ 16.86
2.- Por cada dormitorio con baño privado:	\$ 18.64
3.- Baños para uso común, hasta tres salidas o muebles:	\$ 30.14

Cada múltiplo de tres salidas o muebles equivale a un baño. Los hoteles de paso y negocios similares pagarán las cuotas antes señaladas con un incremento del 60%.

b) Calderas:

De 10 HP hasta 50 HP:	\$ 16.58
De 51 HP hasta 100 HP:	\$ 38.19
De 101 HP hasta 200 HP:	\$ 95.89
De 201 HP o más:	\$ 149.95

c) Lavanderías y tintorerías:

1.- Por cada válvula o máquina lavadora:	\$ 72.52
--	----------

Los locales destinados únicamente a la distribución de las prendas serán considerados como locales comerciales.

d) Albercas, chapoteaderos, espejos de agua y similares:

1.- Con equipo de purificación y retorno, por cada metro cúbico de capacidad: \$ 1.30

2.- Sin equipo de purificación y retorno, se estimará el consumo de agua, tomando en cuenta la capacidad multiplicada por cuatro veces para calcular el costo de consumo mensual y determinar en ese sentido el pago bimestral al multiplicarlo por dos (2), con base en la tarifa correspondiente a servicio medido en el renglón de no doméstico.

Para efectos de determinar la capacidad de los depósitos aquí referidos el funcionario encargado de la Hacienda Municipal, o quien él designe, y un servidor del área de obras públicas del ayuntamiento, verificarán físicamente la misma y dejarán constancia por escrito de ello, con la finalidad de acotar el cobro en virtud del uso del agua a lo que es debido. En caso de no uso del depósito los servidores mencionados deberán certificar tal circunstancia por escrito considerando que para ello el depósito debe estar siempre vacío y el llenado del mismo, aunque sea por una sola ocasión, determinará el cobro bajo las modalidades de este inciso d).

e) Jardines, por cada metro cuadrado: \$ 0.50

f) Fuentes en todo tipo de predio: \$ 7.21

Es obligatoria la instalación de equipos de retorno en cada fuente. Su violación se encuadrará en lo dispuesto por esta ley y su reincidencia podrá ser motivo de reducción del suministro del servicio al predio;

g) Oficinas y locales comerciales, por cada uno: \$ 12.39

Se consideran servicios sanitarios privados, en oficinas o locales comerciales los siguientes:

1.- Cuando se encuentren en su interior y sean para uso exclusivo de quienes ahí trabajen y éstos no sean más de diez personas;

2.- Cuando sean para un piso o entre piso, siempre y cuando sean para uso exclusivo de quienes ahí trabajen;

3.- Servicios sanitarios comunes, por cada tres salidas o muebles: \$ 21.50

h) Lugares donde se expendan comidas o bebidas;

Fregaderos de cocina, tarjas para lavado de loza, lavadoras de platos, barras y similares, por cada una de estas salidas, tipo o mueble:

i) Servicios sanitarios de uso público, baños públicos, clubes deportivos y similares: \$ 38.19

1.- Por cada regadera: \$ 30.29

2.- Por cada mueble sanitario: \$ 21.63

3.- Departamento de vapor individual: \$ 31.73

4.- Departamento de vapor general: \$ 72.08

Se consideran también servicios sanitarios de uso público, los que estén al servicio del público asistente a cualquier tipo de predio, excepto habitacional;

j) Lavaderos de vehículos automotores:

1.- Por cada llave de presión o arco: \$ 143.46

2.- Por cada pulpo: \$ 192.76

k) Para usos industriales o comerciales no señalados expresamente, se estimará el consumo de las salidas no tabuladas y se calificará conforme al uso y características del predio.

Cuando exista fuente propia de abastecimiento, se bonificará un 20% de la tarifa que resulte;

Cuando el consumo de las salidas mencionadas rebase el doble de la cantidad estimada para uso doméstico, se considerará como uso productivo, y deberá cubrirse guardando como referencia la proporción que para uso doméstico se estima conforme a las siguientes:

CUOTAS

1.- Usos productivos de agua potable del sistema municipal, por metro cúbico: \$ 6.78

2.- Uso productivo que no usa agua potable del sistema municipal, por metro cúbico: \$ 0.66

3.- Los establos, zahúrdas y granjas pagarán:

a) Establos y zahúrdas, por cabeza: \$ 5.18

b) Granjas, por cada 100 aves: \$ 5.18

III. Predios Baldíos:

a) Los predios baldíos que tengan toma instalada pagarán mensualmente:

1.- Predios baldíos hasta de una superficie de 250 m²: \$ 69.06

2.- Por cada metro excedente de 250 m² hasta 1,000 m²: \$ 0.18

3.- Predios mayores de 1,000 m² se aplicarán las cuotas de los numerales anteriores, y por cada m² excedente: \$ 0.18

b) En las áreas no urbanizadas por cuyo frente pase tubería de agua o alcantarillado pagarán como lotes baldíos estimando la superficie hasta un fondo máximo de 30 metros, quedando el excedente en la categoría rustica del servicio.

c) Los predios baldíos propiedad de urbanizaciones legalmente constituidas tendrán una bonificación del 50% de las cuotas anteriores en tanto no sea transmitida la posesión a otro detentador a cualquier título, momento a partir del cual cubrirán sus cuotas normalmente.

d) Las urbanizaciones comenzaran a cubrir sus cuotas a partir de la fecha de conexión a la red del sistema y tendrán obligación de entregar bimestralmente una relación de los nuevos poseedores de los predios, para la actualización de su padrón de usuarios

En caso de no cumplirse ésta obligación se suprimirá la bonificación aludida.

IV. Aprovechamiento de la infraestructura básica existente:

Urbanizaciones o nuevas áreas que demanden agua potable, así como incrementos en su uso en zonas ya en servicio, además de las obras complementarias que para el caso especial se requiera:

1.- Urbanizaciones y nuevas áreas por urbanizar:

a) Para otorgar los servicios e incrementar la infraestructura de captación y potabilización, por metro cuadrado vendible, por una sola vez: \$ 8.00

b) Para incrementar la infraestructura de captación, conducción y alejamiento de aguas residuales, por una sola vez, por metro cuadrado de superficie vendible: \$ 8.00

c) Las áreas de origen ejidal, al ser regularizadas o incorporadas al servicio de agua y/o alcantarillado, pagarán por una sola vez, por metro cuadrado: \$ 3.61

d) Todo propietario de predio urbano debe haber pagado, en su oportunidad, lo establecido en los incisos a y b, del numeral 1, anterior.

V. LOCALIDADES:

La tarifa mínima en cada una de las localidades del Municipio será la siguiente:

CAÑADA DE ISLAS: \$ 86.53

EL SANTUARIO:	\$ 86.53
CHIMALIQUIN DE ARRIBA:	\$ 86.53
CHIMALIQUIN DE ABAJO	\$ 86.53
TAPIAS DE ARRIBA:	\$ 86.53
LA LABOR:	\$ 86.53
OJUELOS:	\$ 86.53
LLANO GRANDE	\$ 86.53
NANGUE DE VIÑAS:	\$ 69.47
ACASICO:	\$ 72.00
LORETO:	\$ 57.65
SAN NICOLÁS:	\$ 47.56
IPALCO EN MEDIO	\$ 47.56
EL ZAPOTE	\$ 47.56

El cobro de las tarifas diferenciales será calculado en base al tabulador de la cabecera municipal, guardando las proporciones que correspondan por la diferencia entre la tarifa de la localidad y de la cabecera municipal.

Derecho por conexión al servicio:

Cuando los usuarios soliciten la conexión de su predio ya urbanizado con los servicios de agua potable y/o alcantarillado, deberán pagar, aparte de la mano de obra y materiales necesarios para su instalación, las siguientes:

CUOTAS

a) Toma de agua:

1.- Toma de 1/2": \$ 225.00

Las tomas no domésticas sólo serán autorizadas por la dependencia municipal encargada de la prestación del servicio, y las solicitudes respectivas, serán turnadas a ésta;

2.- Toma de 3/4": \$ 264.00

b) Descarga de drenaje: (Longitud de 6 metros, descarga de 6") \$ 200.00

Cuando se solicite la contratación o reposición de tomas o descargas de diámetros mayores a los especificados anteriormente, los servicios se proporcionarán de conformidad con los convenios a los que se llegue, tomando en cuenta las dificultades técnicas que se deban superar y el costo de las instalaciones y los equipos que para tales efectos se requieran;

Servicio medido:

Los usuarios que estén bajo este régimen, deberán hacer el pago en los siguientes 15 días de la fecha de facturación bimestral correspondiente.

En los casos de que la dirección de agua potable y alcantarillado determinen la utilización del régimen de servicio medido el costo de medidor será con cargo al usuario.

Cuando el consumo mensual no rebase los 15 M3 que para uso doméstico mínimo se estima, deberá el usuario de cubrir una cuota mínima mensual de \$77.00 y por cada metro cúbico excedente, conforme a las siguientes:

TARIFAS

16-30 m3	\$ 2.73
31.45 m3	\$ 2.82
46- 60 m3	\$ 2.89
61 -75 m3	\$ 3.03
76 - 90 m3	\$ 3.83
91 m3 en adelante	\$ 3.83



Cuando el consumo mensual no rebase los 25 M3 que para uso no doméstico mínimo se estima, deberá el usuario de cubrir una cuota mínima mensual de \$101.88 y por cada metro cúbico excedente conforme a las siguientes:

TARIFAS

26 - 40 m3	\$ 6.56
41 - 55 m3	\$ 6.89
56 - 70 m3	\$ 6.85
71 - 85 m3	\$ 6.92
86 - 100 m3	\$ 7.07
101 m3 en adelante	\$ 7.21

Se aplicarán, exclusivamente, al renglón de agua, drenaje y alcantarillado, las siguientes disposiciones generales:

I. Todo usuario deberá estar comprendido en alguno de los renglones tarifarios que este instrumento legal señala;

II. La transmisión de los lotes del urbanizador al beneficiario de los servicios, ampara la disponibilidad técnica del servicio para casa habitación unifamiliar, a menos que se haya especificado con la dependencia municipal encargada de su prestación, de otra manera, por lo que en caso de edificio de departamentos, condominios y unidades habitacionales de tipo comercial o industrial, deberá ser contratado el servicio bajo otras bases conforme la demanda requerida en litros por segundo, sobre la base del costo de \$2,515.00 pesos por litro por segundo, además del costo de instalaciones complementarias a que hubiera lugar en el momento de la contratación de su regularización al ser detectado;

III. En los predios sujetos a cuota fija cuando, a través de las inspecciones domiciliarias se encuentren características diferentes a las que estén registradas en el padrón, el usuario pagará las diferencias que resulten además de pagar lo señalado en la fracción VII, inciso g), del artículo 84 de esta ley;

IV. Tratándose de predios a los que se les proporcione servicio a cuota fija y el usuario no esté de acuerdo con los datos que arroje la verificación efectuada por la dependencia municipal encargada de la prestación del servicio y sea posible técnicamente la instalación de medidores, tal situación se resolverá con la instalación de éstos; para considerar el cobro como servicio medido.

V. Los propietarios de todo predio de uso no industrial por cuyo frente o cualquier colindancia pasen redes únicamente de drenaje, y hagan uso del servicio, cubrirán el 30% de la cuota que le resulte aplicable por las anteriores tarifas;

VI. Cuando un predio en una urbanización u otra área urbanizada demande agua potable en mayor cantidad de la concedida o establecida para uso habitacional unifamiliar, se deberá cubrir el excedente que se genere a razón de \$2,515.00 pesos por litro por segundo, además del costo de las instalaciones complementarias a que hubiere lugar, independientemente de haber cubierto en su oportunidad lo señalado en el segundo párrafo, de la fracción IV, del artículo 55 de esta ley;



VII. Los notarios no autorizarán escrituras sin comprobar que el pago del agua se encuentra al corriente en el momento de autorizar la enajenación;

VIII. Cuando el usuario sea una institución considerada de beneficencia social en los términos de las leyes en la materia, previa petición expresa, se le bonificará a la tarifa correspondiente un 50%;

IX. Los servicios que proporciona la dependencia municipal sean domésticos o no domésticos, se vigilará por parte de éste que se adopten las medidas de racionalización, obligándose a los propietarios a cumplir con las disposiciones conducentes a hacer un mejor uso del líquido;

X. Quienes se beneficien directamente con los servicios de agua y alcantarillado pagarán, adicionalmente, un 20% sobre los derechos que correspondan, cuyo producto será destinado a la construcción, operación y mantenimiento de colectores y plantas de tratamiento de aguas residuales.

Para el control y registro diferenciado de este derecho, el Ayuntamiento debe de abrir una cuenta productiva de cheques, en el banco de su elección. La cuenta bancaria será exclusiva para el manejo de estos ingresos y los rendimientos financieros que se produzcan.

Quienes se beneficien con los servicios de agua y alcantarillado, pagarán adicionalmente el 3% de las cuotas antes mencionadas, cuyo producto de dicho servicio, será destinado a la infraestructura, así como al mantenimiento de las redes de agua potable existentes.

Para el control y registro diferenciado de este derecho, el ayuntamiento debe de abrir una cuenta productiva de cheques, en el banco de su elección. La cuenta bancaria será exclusiva para el manejo de estos ingresos y los rendimientos financieros que se produzcan.

XII. A los contribuyentes de este derecho, que efectúen el pago, correspondiente al año 2014, en una sola exhibición se les concederán las siguientes reducciones:

- a) Si efectúan el pago antes del día 1° de marzo del año 2014, el 15%.
- b) Si efectúan el pago antes del día 1° de mayo del año 2014, el 5%.

XIII. Quienes acrediten tener la calidad de jubilados, pensionados, discapacitados, viudos, viudas o que tengan 60 años o más, serán beneficiados con una reducción del 50% de las cuotas y tarifas que en este capítulo se señalan, pudiendo efectuar el pago bimestralmente o en una sola exhibición lo correspondiente al año 2014.

En todos los casos se otorgará la reducción antes citada, tratándose exclusivamente de casa habitación, para lo cual los beneficiados deberán entregar la siguiente documentación:

- a) Copia del talón de ingresos como pensionado, jubilado o discapacitado expedido por institución oficial del país y de la credencial de elector.
- b) Cuando se trate de personas que tengan 60 años o más, copia de identificación y acta de nacimiento que acredite la edad del contribuyente.
- c) Tratándose de usuarios viudos, presentarán copia simple del acta de matrimonio y del acta de defunción del cónyuge.
- d) Copia del recibo que acredite haber pagado el servicio del agua hasta el sexto bimestre del año 2012.



e) En caso de ser arrendatario, presentar copia del contrato donde se especifique la obligación de pagar las cuotas referentes al agua. Este beneficio se aplicará a un solo inmueble.

A los contribuyentes discapacitados, se le otorgará el beneficio siempre y cuando sufran una discapacidad del 50% o más atendiendo a lo dispuesto por el artículo 514 de la Ley Federal del Trabajo. Para tal efecto, la Hacienda Municipal practicará a través de la dependencia que ésta designe, examen médico para determinar el grado de discapacidad, el cual será gratuito, o bien bastará la presentación de un certificado que lo acredite expedido por una institución médica oficial.

XIV.- En los casos en que el usuario de los servicios de agua potable y alcantarillado, acredite el derecho a más de un beneficio, solo se le otorgará el de mayor cuantía.

Realizando el análisis, el munícipe Cesar Jonatan Cornejo Pinedo mostro su inconformidad en el aumento que se sugería en el concepto de Urbanizaciones o nuevas áreas que demanden agua potable, en el cual se estaba considerado el cobro de \$ 8.00, por metro cuadrado de superficie vendible, mencionando que esta postura es porque el fraccionador según su consideración, está realizando todos los gastos de la prestación de los servicios y este aumento acrecentaría mucho sus costos, el encargado de la hacienda municipal comento que el pago es por única vez y se estaba considerando que una vez poblado el fraccionamiento requeriría muchas mejoras en la infraestructura municipal.

También realizo la observación y cuestionamiento hacia el encargado de la Hacienda Municipal si se había realizado un estudio para verificar quien gasta más agua y así en lugar de la propuesta que se tiene verificar que quien gaste más agua pague más. El encargado de la Hacienda Municipal le comento que esta sugerencia de la tasa diferenciada es porque en las comunidades por ejemplo de Nangue y Llano Grande se paga considerablemente menos que en otras con sus mismas características es por eso que para igualar las tarifas se están proponiendo dichos aumentos diferenciados.

El munícipe Cesar Jonatan Cornejo Pinedo menciona que tuvo una propuesta por parte de una ciudadana que para disminuir los gastos en el costo del servicio del agua potable se debería de hacer un tandeo en el servicio y dejar un día sin agua a cada barrio; a lo que el Encargado de la hacienda Municipal refiere que es imposible hacer eso ya que con un día que no hay agua potable nos rayan la madre a todos los que contestamos la presidencia.

Realizo además el cuestionamiento del porque no se realizaba una acción de denuncia y supervisión y que él se ofrecía a realizar la verificación para analizar si ciertamente se había desviado el cauce de uno de los arroyos que alimentan el vaso de la presa, que el hecho de que no se llene nos está afectando a la administración municipal.

Para concluir el punto expuesto se sometió a votación económica de los munícipes llegando a los siguientes acuerdos:



PRIMERO: Se autoriza por MAYORÍA ABSOLUTA, en lo general y particular *el proyecto definitivo* de cuotas y tarifas de agua potable y alcantarillado para el ejercicio fiscal 2014 en el municipio de Mexticacán, Jalisco, *con el voto en contra del Munícipe Cesar Jonatan Cornejo Pinedo.*

SEGUNDO: Se instruye a los CC. Rafael Estrada Jáuregui, David Jáuregui Pérez, Pedro Frutos Martínez Domínguez y María de Jesús Adriana Iñiguez Torres en su calidad de Presidente Municipal, Síndico Municipal, Encargado de la Hacienda Municipal y Secretario General respectivamente, a remitir la información solicitada por el h. congreso local del estado de Jalisco.

V. El presidente Municipal Rafael Estrada Jauregui, le solicitó al Secretario General dé lectura al punto siguiente que corresponde al punto V) Análisis de factibilidad de participación del municipio en la conformación de la Junta Intermunicipal del Medio Ambiente de la Región Altos Sur y migración a esta figura del actual SIMAR Altos Sur.

El C. Rafael Estrada Jauregui Presidente Municipal, con fundamento en los artículos 115, fracción III, penúltimo párrafo de la Constitución Política de los Estados Unidos Mexicanos; 81 párrafo segundo de la Constitución Política del Estado de Jalisco; 36, 60, 96 y 97 de la Ley de Gobierno y la Administración Pública Municipal del Estado de Jalisco, propone a los miembros del cabildo el acuerdo que tiene por objeto autorizar que este municipio se asocie para la creación del Organismo Público Descentralizado Intermunicipal denominado Junta Intermunicipal del Medio Ambiente de los Altos Sur, para asegurar una gestión integral del territorio en el contexto de manejo de la cuenca y así ofrecer una mejor calidad de vida a sus habitantes, en apego al principio de desarrollo sustentable y a la legislación aplicable.

Asimismo, para su operación solicita la aprobación de una aportación anual a dicho Organismo Público Descentralizado Intermunicipal, por un monto de al menos \$30,000.00, pudiendo incrementar previa discusión y autorización de este H. Ayuntamiento; mencionando que actualmente pertenecemos a la Figura SIMAR Altos Sur y en esta figura no se tienen subsidios ni apoyos Estatales por que el objetivo central de esta figura es solamente el Manejo de los Residuos Sólidos Municipales siendo esta una obligación del municipio y en cambio la figura que se propone en este momento es para la gestión integral de todos nuestros recursos naturales y en la cual podemos gestionar a través de la SEMADET nos apoyen con la cantidad de hasta \$ 2,000,000.00 dos millones de pesos 00/100 m.n., teniendo claramente que rendir cuentas de manera transparente para que no vuelva a ocurrir los grandes problemas que tiene el SIMAR, en este momento se puede mencionar que tenemos un adeudo aproximado de \$500,000.00 quinientos mil pesos 00/100 m.n. ya que la figura se formó desde la administración 2007-2009 donde presidía el Tec. Benito Pérez y el solo dio la parte que le correspondió al municipio para la adquisición del terreno en San Ignacio Cerro Gordo y como no se realizó el proyecto ni el dio las mensualidades del último semestre de su gestión además el C. José Alberto Torres NO dio ninguna aportación durante su administración por lo que se

fue acrecentando el adeudo, quedando en el acuerdo los presidentes de la región que solamente se aportarían \$5,000.00 cinco mil pesos por municipio de manera mensual los meses de octubre, noviembre y diciembre del año 2013 para que se pague la nómina de los trabajadores del vivero y al migrar a la otra figura comenzaremos de cero con el deposito anual de los \$30,000.00 y todo lo que se genere a través de la Junta Intermunicipal se administrara con el recurso del Fideicomiso.

El munícipe Cesar Jomatan Cornejo Pinedo menciona que se le hace poco tiempo para el Análisis, a los que se le menciona que si nos esperamos mucho los municipio de la región no podrán participar en los recursos del 2014 ya que se tienen tiempos determinados para comprometerlos y es por eso la urgencia de que cada uno de los ayuntamientos aprueben el punto para poder realizar la firma del convenio a más tardar en enero y así que la SEMADET nos proporcione el subsidio desde el próximo ejercicio fiscal.

Se realiza la mención a los munícipes de este H. Cuerpo Edilicio los pasos a seguir para la conformación de esta figura y así analicen a todos los involucrados en este proceso:

Ruta para conformación de la Junta Intermunicipal para el Medio Ambiente de los Altos Sur (JIAS)

Presentar ruta crítica a los directores de ecología y miembros del Consejo regional de medio ambiente de los Altos

Agendar reunión con los presidentes municipales y la Bióloga Magda Ruiz para presentar la ruta

Ir con los regidores Para socializar los beneficios de la OPDI

Reunir los acuerdos de los Ayuntamientos para la propuesta de convenio de creación del OPDI JIAS

Que los Ayuntamientos sometan a votación del pleno conformar la OPDI y la aportación de \$ 30,000.00 treinta mil pesos anuales

Elaboración del convenio de creación y revisión para pasar a evento de firma de creación Firma del convenio y posteriormente publicar en el periódico oficial del gobierno del Estado de Jalisco

Se presentó además la ficha técnica que hasta el momento se tiene elaborada por la SEMADET de la región altos sur para justificación de la conformación de la Junta Intermunicipal siendo esta la siguiente:

Ficha técnica Región 03 Altos Sur
Municipios que lo conforman:

Acatic
Cañadas de Obregón
Jesús Maria
San Ignacio Cerro Gordo
San Miguel el Alto
Valle de Guadalupe

Arandas
Jalostotitlán
Mexxicacán
San Julián
Tepatitlán de Morelos
Yahualica de González Gallo

La Region Altos sur:

- Se ubica casi en su totalidad, en la Provincia Fisiográfica X. Eje Neovalcánico, solo una pequeña porción al noreste se ubica en la SUBPROVINCIA IV.2 Sierras y Valles Zacatecanos de la Sierra Madre Occidental.
- Superficie territorial de 6,677.36 km² (8.33% de la superficie total del Estado de Jalisco), misma que se encuentra dentro de la región hidrológica RH 12 "Lerma-Santiago" en las cuencas R.Verde Grande, R.Lerma-Salamanca, R. Lerma-Chapala, R.Santiago Guadalajara; y una porción pequeña del municipio de Yahualica en la cuenca R.Juchipila.
- La altura promedio sobre el nivel del mar para toda la región es de 1,866 msnm, con altura mínima de 1,680 m en el municipio de Acatic y máxima de 2,100 en el municipio de Jesús Maria.
- La región cuenta con 1,657 localidades, de las cuales 348 corresponden al municipio de Arandas, teniendo 1642 localidades de menos de 2,500 habitantes y solo 15 localidades de más de 2,500 habitantes.
- La población total según el censo de población y vivienda 2010 es de 384,144 habitantes.
- La región presenta un acuífero definido en la zona Acatic-Tepatitlán-Arandas, con 6,000km² de superficie aproximadamente y por sus características hidrológicas puede explotarse con buenas posibilidades, sobre en los municipios de Tepatitlán y Arandas, estimando la profundidad de los pozos de la zona en 200 y 300 metros en promedio.
- Esta región incluye partes de selva baja siendo el matorral subtropical la principal vegetación de la zona además presenta pastizales, bosques de tascate y encino. Esta región cuenta con una gran diversidad faunística como lo es el coyote, lobo, conejo, bagre, ajolote entre otras.

Principales afectaciones

- El principal problema de la región es la contaminación de cuerpos de agua superficiales por descarga de aguas residuales sin tratamiento, este problema se presenta en todos los municipios.
- Se detecta en el 90% de los municipios, la contaminación de agua por desechos de granjas, por ejemplo, el Río Acatic presenta altos niveles de contaminación, ya que recibe las descargas de la cabecera

municipal de Tepatitlán las cuales no son tratadas al 100% y de la cabecera de Acatic sin tratamiento alguno.

- Los 11 municipios de la región presentan contaminación de suelo por inadecuada disposición de residuos sólidos municipales (basura y lixiviados).
- El mayor problema en la región para el recurso vegetación se da por pérdida del mismo por tala inmoderada, así como por ganadería (sobrepastoreo) y agricultura debido a que el 81% de los municipios lo reportan.
- Perdida de bosques en la Barranca, Ojo de agua y Santa Rita (Acatic), Bajío la Vaquera (Arandas), Barranca del Río Verde (Cañadas de Obregón) y pérdida de bosques de Cedro y Mezquite en el Rancho El Jabalí (Jalostotitlán) entre otros.
- En la región se presenta para 72% de los municipios, contaminación a la atmósfera por quemas agrícolas aunado a la quema de residuos sólidos por particulares en zonas habitacionales.
- Otro problema significativo representa la producción de ladrillo de lama (ladrilleras) debido a que los municipios de Acatic, Arandas, Jesús María, Tepatitlán de Morelos y Yahualica de González Gallo la reportan.
- La mayor presión para el recurso fauna es la disminución de poblaciones de fauna por cacería furtiva, pesca o captura, lo cual se manifiesta en todos los municipios de la Región Altos Sur
- Asimismo, el impacto a poblaciones de fauna por agricultura y ganadería (desplazamiento) se presenta en Arandas, Jalostotitlán, Jesús María, Mexticacán, Tepatitlán, Valle de Guadalupe y Yahualica de González Gallo.

Agricultura y ganadería (principal punto de acción contra el cambio climático)

- Jalisco, es primer productor agropecuario a nivel nacional, siendo los ganaderos de la Región de Los Altos, los que constituyen la mayor cuenca estatal productora de leche en el país alcanzando tres y medio millones de litros de leche al día (Unión Ganadera Regional de Jalisco).
- La región de los Altos, es una de las regiones del Estado de Jalisco con mayor prioridad y urgencia de implementar un programa de adaptación al Cambio Climático, pues podría colapsar la actividad productora de alimentos que le ha dado identidad, esto según datos del Plan Estatal de Acción ante el Cambio Climático (PEACC) del estado de Jalisco (Curiel et al., 2013).
- Por el PEACC-Jalisco, se concluye que la Región Altos Sur, es prioritaria para incorporar medidas de adaptación al cambio climático por su condición de vulnerabilidad. Condición incrementada por el desplazamiento de los ecosistemas naturales, y la consecuente pérdida de servicios de regulación de los mismos, principalmente en los municipios de Jalostotitlán y San Julián.

- La región es la primera en importancia en cuanto al valor de la producción pecuaria, con un porcentaje de participación del 30.84 %.
- Primer productor estatal de: Huevo para plato y carne en canal porcino
- Segundo lugar estatal de: Leche de bovino
- La principal actividad corresponde a la cadena avícola huevo, con el 56.17 % de valor de la producción pecuaria de la región, seguida por la cadena bovinos leche con el 16.10 %.
- Los principales cultivos agrícolas en orden de importancia son; Maíz de grano, Agave, Maíz Forrajero, Tomate Verde y Pastos, estos cinco principales cultivos representan el 94 % del valor de la producción agrícola de la región.
- Los cultivos con mayor rendimiento en la región son: Alfalfa verde, avena forrajera, pastos, maíz forrajero y tomate rojo (Jitomate).
- Los cultivos con potencialidad de acuerdo a las características de la región son: Canola, frijol, garbanzo forrajero, avena forrajera en verde, cártamo y agave.
- La región aporta el 2.25 % del valor de la producción pesquera estatal. Las principales especies son: Mojarra, carpa, bagre, tilapia y lobina.
- La Región Altos Sur ocupa el primer lugar del valor total de la producción agropecuaria y pesquera del estado. El municipio de mayor importancia para la región en cuanto a valor de producción total es Tepatlán de Morelos con el 29.3% y el de menor aportación San Julián con el 0.3 %.

Bibliografía:

- Plan Regional de Desarrollo Jalisco 2030 Región 03 Altos Sur.
- Curiel Ballesteros, A., et al., 2013. *Avances de Resultados del Grupo de Adaptación al Cambio Climático del proyecto: Plan Estatal De Acción ante el Cambio Climático (PEACC) del Estado de Jalisco.* PEACC-Jalisco Adaptación.

Por lo anteriormente expuesto el Presidente Municipal sometió a votación económica de los munícipes de este H. Ayuntamiento en pleno para llegar a los siguientes:

ACUERDOS:

PRIMERO. Se autoriza por UNANIMIDAD la asociación del municipio para la creación del Organismo Público Descentralizado denominado Junta Intermunicipal para el Medio Ambiente de los Altos Sur.

SEGUNDO. Se autoriza por UNANIMIDAD a los ciudadanos Rafael Estrada Jauregui y Lic. David Jauregui Pérez Presidente y Síndico Municipal



GOBIERNO MUNICIPAL

Mexxicacán

2012 - 2015

SERVICIO, HONESTIDAD Y PROGRESO

respectivamente, para que suscriban la documentación necesaria y conveniente para complementar el presente acuerdo.

TERCERO. Se aprueba por UNANIMIDAD Facultar a los ciudadanos Rafael Estrada Jauregui, Lic. David Jauregui Pérez, Pedro Frutos Martínez Domínguez Presidente Municipal, Síndico Municipal y Encargado de la Hacienda Municipal para que en representación de este H. Ayuntamiento de Mexxicacán Jalisco suscriban el convenio respectivo con el Gobierno del Estado para la Conformación de la Junta Intermunicipal de Medio Ambiente de los Altos Sur

CUARTO. Se aprueba por UNANIMIDAD la creación de una partida especial, misma que se deberá contemplar anualmente en el Presupuesto de Egresos de este H. Ayuntamiento para la aportación en dinero destinada al Fideicomiso del Organismo Público Descentralizado Intermunicipal por la cantidad de \$30,000.00, que será depositada en la cuenta que para tal efecto indique el Organismo Público Descentralizado denominado Junta Intermunicipal de Medio Ambiente de los Altos Sur, a más tardar el último día del mes de febrero de cada año."

VI. El presidente Municipal Rafael Estrada Jauregui, le solicitó al Secretario General dé lectura al punto siguiente que corresponde al punto VI) Permiso de Subdivisiones

El Secretario General presento ante este H. Cuerpo Edilicio la solicitud de subdivisión del señor Juan Mejía Cornejo del Predio Urbano ubicado en la calle Hidalgo # 149-A, en la comunidad de Mexxicacán del municipio de Mexxicacán con la cuenta catastral número 1110, del sector Urbano con una superficie total registrada de 205.00mts², la sub-división de la fracción de 131.00 mts².

Después de analizar el punto expuesto se somete a votación Económica para que este sea aprobado por el pleno del Ayuntamiento y llegar a un acuerdo, solicitando levanten su mano para verificar cada una de las posturas.

PRIMERO: Se autoriza por unanimidad, solicitud de subdivisión de la fracción de 131.00 mts² del señor Juan Mejía Cornejo, del Predio Urbano ubicado en la calle Hidalgo # 149-A, en la comunidad Mexxicacán bajo la cuenta catastral número U001110, del sector Urbano con una superficie total registrada de 205.00mts²

El Secretario General presento ante este H. Cuerpo Edilicio la solicitud de subdivisión del Predio Rustico denominado "EL GARRUÑAL" ubicado en el municipio de Mexxicacán con la cuenta catastral número 2673, del sector Rustico con una superficie total registrada de 17-16-50 has, la sub-división



GOBIERNO MUNICIPAL

Mexticacán

2012 - 2015

SERVICIO, HONESTIDAD Y PROGRESO

de la fracción de 00-01-00 has a favor del C. Adina García Pineda y el señor Gabriel Martínez García.

Después de analizar el punto expuesto se somete a votación Económica para que este sea aprobado por el pleno del Ayuntamiento y llegar a un acuerdo, solicitando levanten su mano para verificar cada una de las posturas.

SEGUNDO: Se autoriza por unanimidad, solicitud de subdivisión de la fracción de 00-01-00 has a favor del C. Adina García Pineda y el señor Gabriel Martínez García, del Predio Rustico denominado "EL GARRUÑAL" ubicado en el municipio de Mexticacán bajo la cuenta catastral número 2673 del sector Rustico con una superficie total registrada de 17-16-50 has.

El Secretario General presento ante este H. Cuerpo Edilicio la solicitud de subdivisión del señor Cristóbal Cornejo Rubalcava del Predio Urbano ubicado en la calle Totonaca s/n, fraccionamiento Lomas de la Presa en la comunidad de Mexticacán del municipio de Mexticacán con la cuenta catastral número 2996, del sector Urbano con una superficie total registrada de 110.00mts², la sub-división de la fracción de 31.00 mts² a favor de la c. María del Carmen Gómez Núñez.

Después de analizar el punto expuesto se somete a votación Económica para que este sea aprobado por el pleno del Ayuntamiento y llegar a un acuerdo, solicitando levanten su mano para verificar cada una de las posturas.

TERCERO: Se autoriza por unanimidad, solicitud de subdivisión de la fracción de 31.00 mts² has a favor del C. María del Carmen Gómez Núñez, del Predio Urbano ubicado en la calle Totonaca s/n, fraccionamiento Lomas de la Presa en la comunidad de Mexticacán del municipio de Mexticacán con la cuenta catastral número 2996 del sector Urbano con una superficie total registrada de 110.00 mts².

VI. El presidente Municipal Rafael Estrada Jauregui, le solicitó al Secretario General dé lectura al punto siguiente que corresponde al punto VI) Asuntos Varios

El munícipe Cesar Jonatan Cornejo Pinedo hace la solicitud de autorizar el uso de la voz al Sr. Obidio Cornejo para expresar su inquietud de fraccionar el terreno que esta frente a la preparatoria Municipal frente a la calle Zaragoza.

El señor Obidio Cornejo menciona a todo este cuerpo edilicio su interés de fraccionar la parte de enfrente de la calle Zaragoza, mencionando que se requiere hacer la medición de lo que dio en donación para la realización del proyecto del libramiento que sale a la gasolinera quedando asentado en el acta número 67 de la administración 2004-2006 que la parte que se tomó del terreno para que el libramiento no quedara en curva y que

que se tomó del terreno para que el libramiento no quedara en curva y que no es parte del camino viejo sería tomado como donación.

El señor Obidio menciona que fue a la auditoria superior del estado y que ahí le mencionaron que todo el proceso se tendría que hacer por medio del H. Ayuntamiento de Mexxicacán y este a su vez informar a la auditoria de las autorizaciones que otorga.

Solicita por este motivo apoyo y asesoría para la realización del fraccionamiento en el predio antes mencionado.

El presidente menciona que este en toda la disposición que muestre la idea de cómo fraccionaria y al ver la superficie a fraccionar se le diría como apoyarlo en el proceso para su autorización.

El presidente municipal el C. Rafael Estrada Jauregui, menciona a este cuerpo de regidores que un grupo de personas traen e proyecto en la elaboración y colocación de una escultura del Sr. Cura Jesús Origel, en el cual el primer proyecto era ponerla dentro del atrio del templo, pero que al no tener la autorización del Sr. Cura estaban buscando el mejor lugar para colocarla.

Se cedió el uso de la voz al señor Jesús Gutiérrez Pulido, mencionando este a todo el H. cuerpo edilicio que se han dado a la tarea de recopilar información y realizar biografías de las personas notables del municipio y el sr. Cura Origel aunque no es originario de Mexxicacán si vivió aquí la mayor parte de su vida, realizando muchos cambios y obras, por lo cual puede mencionar que se está realizando un libro para dar soporte histórico a la memoria de este y así dar fundamentos para la realización de la escultura, porque esta sería la primera de muchas que se están planteado en el proyecto.

Menciona además que actualmente se está realizando una colecta entre las personas de nuestro municipio y se ha previsto colocar el monumento en la calle frente a la iglesia en un punto muerto.

El munícipe Mtro. Ernesto Becerra Rodríguez menciona que es importante sustentar por qué se realiza el monumento, mencionando el compromiso de publicar y difundir la biografía del sr. Cura Origel.

Para concluir el punto expuesto se somete a votación económica para verificar la postura de cada uno de los munícipes presentes y llegar al siguiente acuerdo.

ACUERDO 1:

Se aprueba por UNANIMIDAD el otorgar el permiso para la ejecución del proyecto de la escultura del Sr. Cura Origel en la calle Francisco I. Madero, frente a la iglesia, sin que este obstaculice el tránsito vehicular.

No habiendo más asuntos que tratar se dio por terminada la presente sesión, siendo las 21:08 veintiún horas con ocho minutos del día de su fecha, firmando al calce quienes en ella intervinieron y quisieron hacerlo.

Presidente Municipal

El Secretario General



Rafael Estrada Jauregui

Ing. María de Jesús Adriana Iñiguez Torres


Síndico Municipal

Lic. David Jauregui Perez


Regidores



María de Lourdes Huerta Sandoval



Mtro. Delmer Ventura Ríos



Eduarda González López



Jorge Armando Contreras Carbajal




Lic. Mónica López García




Mtro. Ernesto Becerra Rodríguez

Lic. En Odontología Daniel Iñiguez Ortiz



Serida Lomelí Duran



Cesar Jonatan Cornejo Pinedo

La presente hoja, página número 266 doscientos sesenta y seis, certificando que las firmas que se encuentran en la misma, forman parte del acta número 29 veintinueve de la Sesión ordinaria del H. Ayuntamiento del Municipio de Mexxicacán, Jalisco, celebrada el 06 sexto día del mes de Noviembre del año 2013 dos mil trece.